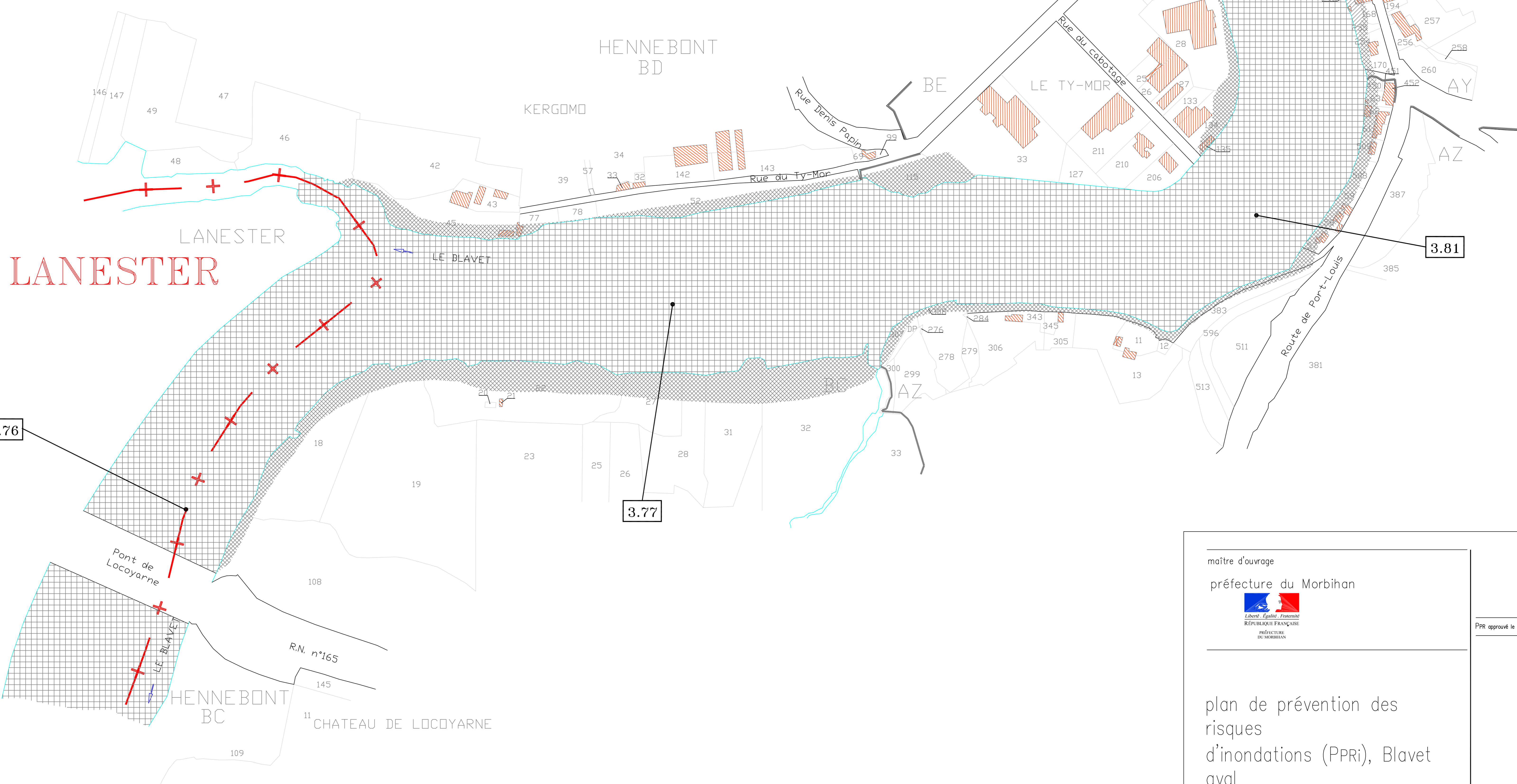



LEGENDE DE L'ALEA	
	Aléa fort
	Aléa moyen
	Aléa faible
<span style="border: 1px solid black; padding: 2px;">36.31</span>	Cote de référence

# HENNEBONT



maître d'ouvrage  
**préfecture du Morbihan**  
  
 PLAN DÉPARTEMENTAL DE PRÉVENTION DES RISQUES D'INONDATION

---


plan de prévention des risques d'inondations (PPRI), Blavet aval

2.8 - détail de la zone urbaine Hennebont

---

cartographie de l'aléa

---

maître d'œuvre  
 direction départementale de l'Équipement du Morbihan  
  
 service de l'Eau et des Équipements Techniques  
 1 boulevard Adolphe Pierre  
 56201 Lorient

annuel/2009  
 d:\gpr\_2009\cartographie\plan\_247-02109

PPRI approuvé le :