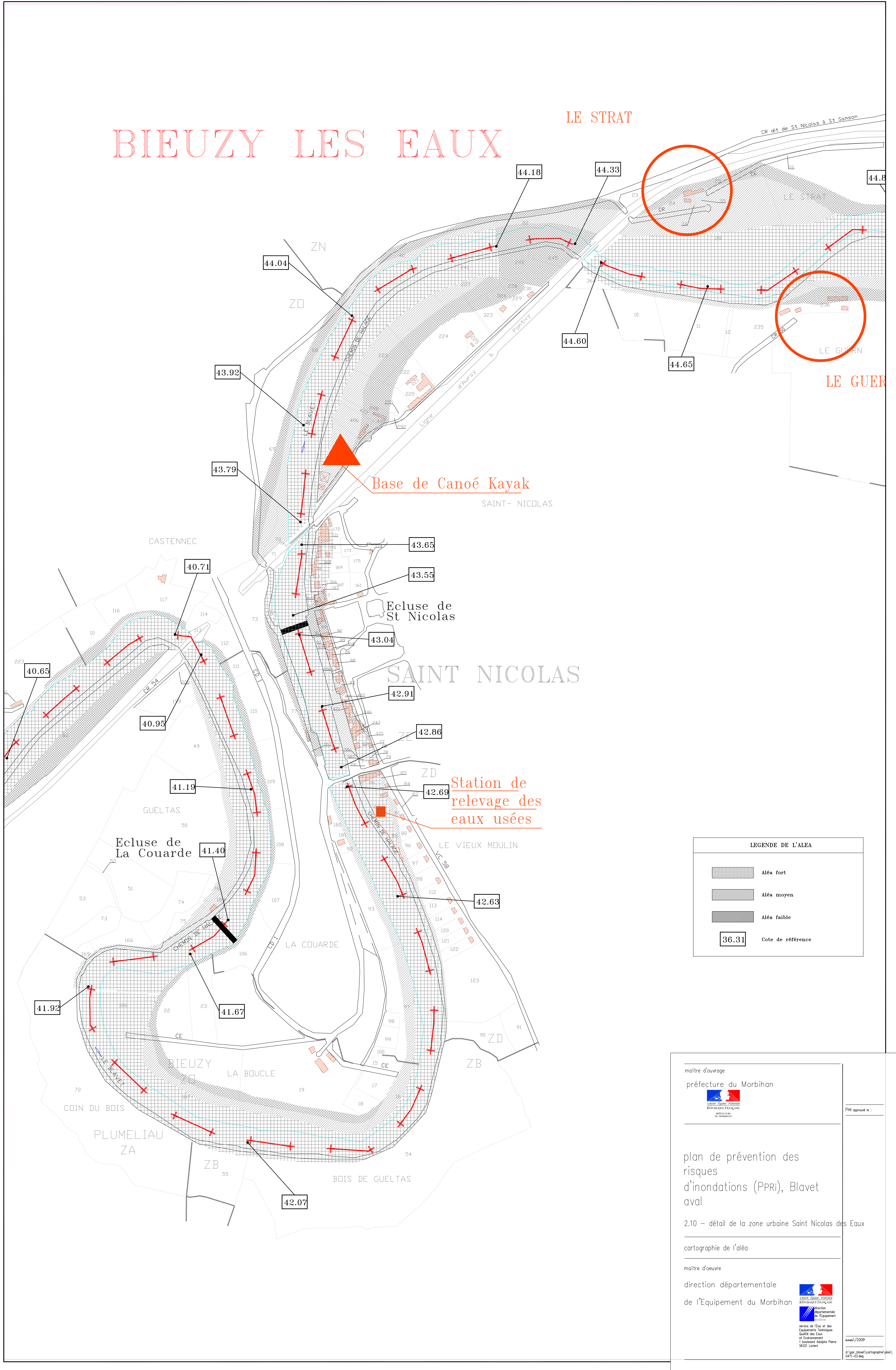


BIEUZY LES EAUX

LE STRAT



Base de Canoë Kayak

SAINT-NICOLAS

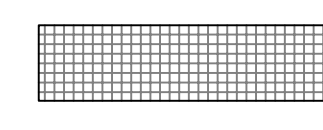
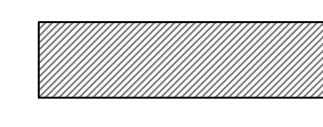

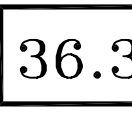
Ecluse de St Nicolas

SAINT NICOLAS

Station de relevage des eaux usées

Ecluse de La Couarde

LEGENDE DE L'ALÉA

-  Aléa fort
-  Aléa moyen
-  Aléa faible
-  Cote de référence

maître d'ouvrage
préfecture du Morbihan



PPR approuvé le :

plan de prévention des risques d'inondations (PPRi), Blavet aval

2.10 – détail de la zone urbaine Saint Nicolas des Eaux

cartographie de l'aléa

maître d'œuvre

direction départementale de l'Équipement du Morbihan



Service de l'Eau et des Équipements Techniques
Qualité des Eaux et Environnement
1 Boulevard Adolphe Pierre
56321 Lorient

04/11/2009

d:\ppr_blavet\cartographie\légende