

maître d'ouvrage

préfecture du Morbihan



# plan de prévention des risques d'inondations (PPRI), OUST



2.1 L'Oust du Moulin de Larlan à Gueltas

cartographie de l'aléa

maître d'oeuvre

direction départementale

de l'Équipement du Morbihan



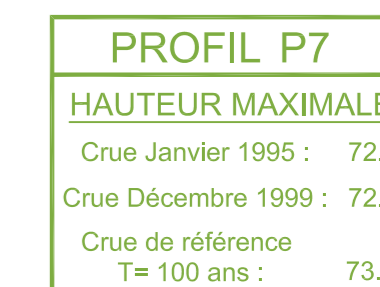
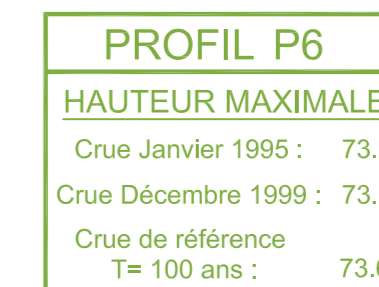
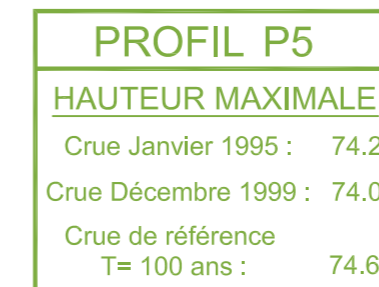
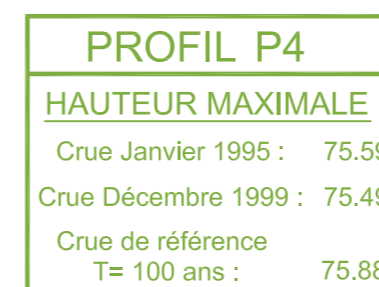
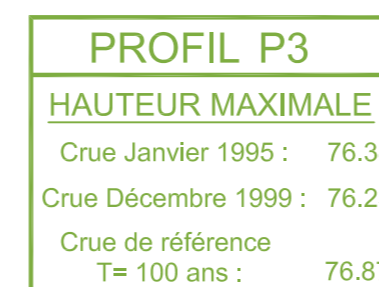
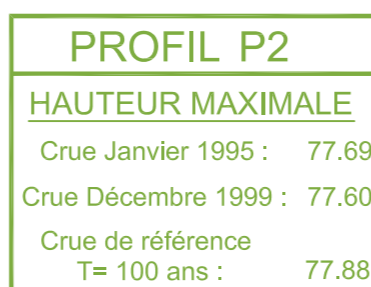
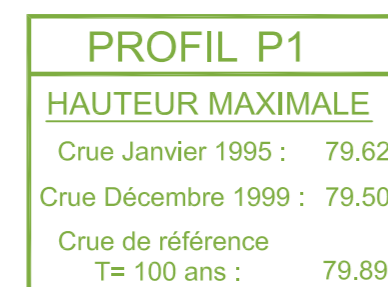
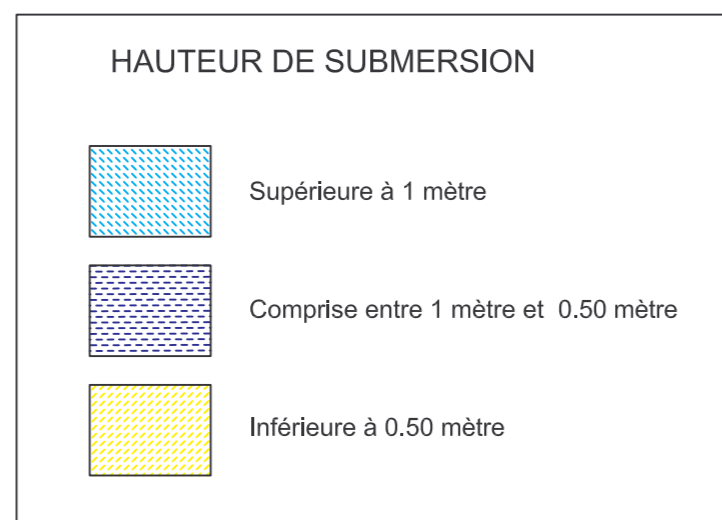
service de l'Eau et des Equipements Techniques  
cellule Qualité des Eaux et Environnement  
1 boulevard Adolphe Pierre  
56324 Lorient

Pré approuvé le:

échelle: 1/5 000

d:\s\_000\Pré OUST\Hauteur de submersion

|      |                  |          |         |        |          |
|------|------------------|----------|---------|--------|----------|
|      |                  |          |         |        |          |
| B    | SECONDE EDITION  | 27-03-01 | P.L.    | C.L.   | C.L.     |
| A    | PREMIERE EDITION | 00-09-00 | P.L.    | C.L.   | C.L.     |
| REV. | MODIFICATIONS    | Date     | Dessiné | Vérfié | Approuvé |



COMMUNE DE LOUDEAC (COTES D'ARMOR)

COMMUNE DE SAINT MAUDAN (COTES D'ARMOR)

COMMUNE DE SAINT GONNERY

COMMUNE DE SAINT GONNERY

COMMUNE DE GUELTAS

L'Oust

