

O
Pk 22.71
56.02

P
Pk 22.98
54.17

Ken4
Pk 24.13
53.86

R3
Pk 24.33
53.74

Lest
Pk 22.91
55.83

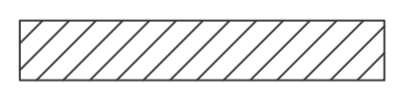



Kenn
Pk 23.19
54.81

Ken2
Pk 23.53
54.02

Ken3
Pk 23.83
53.96

R1
Pk 24.03
54.42

R2
Pk 24.23
53.79

-  Zone de protection du patrimoine architectural
-  Zones inconstructibles
-  Zones urbanisées à fortes contraintes
-  Zones urbanisées à contraintes modérées

maître d'ouvrage
préfecture du Morbihan



plan de prévention des risques
d'inondations (Ppri), Blavet amont



4.4 bis Vallée du Blavet de Saint-Aignan à Saint-Roch
(cruce centennale sans écrêtement par le barrage de Guerfédan)

zonage réglementaire

maître d'oeuvre
direction départementale
de l'Équipement du Morbihan



PPRI approuvé le: