






-  Limite de la zone inondable
-  Zone de protection du patrimoine architectural
-  hauteur d'eau > 1m
-  0.5 < hauteur d'eau < 1m
-  hauteur d'eau < 0.5m

maître d'ouvrage
préfecture du Morbihan



LIBERTÉ ÉGALITÉ FRATERNITÉ
 RÉPUBLIQUE FRANÇAISE

PPR approuvé le:

plan de prévention des risques d'inondations (PPRI), Blavet amont



2.4 Vallée du Blavet de Saint-Aignan à Saint-Roc'h
 (crue centennale sans écrêtement par le barrage de Guerlédan)

cartographie de l'aléa

maître d'oeuvre
direction départementale de l'Équipement du Morbihan



service de l'Eau et des Équipements Techniques
 qualité, sécurité des biens et de l'environnement
 1 boulevard Adolphe Péro
 56324 Lorient

échelle: 1:5 000
 et: S_002 - Pré Blavet Amont Pontivy (mise en page)