

Casc
Pk 19.28
58.69

Toub
Pk 20.43
58.14

E
Pk 20.37
57.64

E2
Pk 20.47
57.56

F
Pk 20.56
57.53

Barrage de
l'Ancien Moulin

G
Pk 20.71
56.94

I
Pk 20.9
57.01

H
Pk 20.8
57.43

Hopi
Pk 20.83
57.32





J
Pk 21.17
56.9

P2
Pk 21.03
56.96


K
Pk 21.32
56.56

Quar
Pk 21.22
56.9


P3
Pk 21.53
56.49

-  Zone de protection du patrimoine architectural
-  Zones inconstructibles
-  Zones urbanisées à fortes contraintes
-  Zones urbanisées à contraintes modérées

maitre d'ouvrage
préfecture du Morbihan




plan de prévention des risques
d'inondations (PPRI), Blavet amont



4.3 bis Vallée du Blavet de Saint-Aignan à Saint-Roc'h
(cru centennale sans écrêtement par le barrage de Guerfédan)

zonage réglementaire

maitre d'oeuvre
**direction départementale
de l'Équipement du Morbihan**



direction
départementale
de l'Équipement
Morbihan

service de l'Eau et des
Équipements Techniques
cité de l'Énergie et de l'Environnement
1 boulevard Adolphe Pénne
56324 Lorient

échelle: 1:3 000

05_S_Q05_P03_Blavet_Amont_PPRI_mrb on page