



Liberté • Égalité • Fraternité  
RÉPUBLIQUE FRANÇAISE  
Préfecture du Morbihan











# Plan de prévention des risques inondation

## Bassin versant du ST ELOI

### Carte des aîlés

Approbation : 14 JUIN 2010  
Signature :   
Armand Muzillac

#### LEGENDE

-  Ouvrage d'art
-  Barrage
-  Canal
-  Digues
-  Bâtiements existentiels
-  Saisie, barrage
-  Rivières
-  Dommages
-  Limites de base versant
-  Unités de la plaine alluviale

Direction départementale des territoires et de la mer  
RSR - RPI  
Société de l'Éclairage de Brest  
SCTE de l'Éclairage de Brest

Echelle 1/10 000

Planche N2

