




PLAN DE PREVENTION DES RISQUES INONDATION
BASSIN VERSANT DU ST ELOI
Zonage réglementaire

Date d'approbation : 14 JUN 2010

Signature : 
 François PHILIZOT

Légende

Zonage réglementaire
 Zones urbanisées à fortes contraintes
 Champ d'expansion des crues à préserver

 Zones d'enjeux
 Limite de la crue morphogène
 Limite de bassin versant



Echelle 1/10.000

Planche n°2

Direction Départementale des Territoires et de la Mer
 56000 Vannes
 Service Cadastre 56000 00 Vannes