










**Plan de Prévention  
des Risques  
submersion marine**

**Carte de l'aléa de  
référence**  
--  
**Commune de Lanester  
Planche 2/10**

**Légende**

Aléa de référence

-  Aléa Faible :  $H < 0.5m$
-  Aléa Moyen :  $0.5 < H < 1.0m$
-  Aléa Fort :  $1.0 < H < 2.0m$
-  Aléa Très fort :  $H > 2.0m$
-  Cote de la ligne d'eau
-  Rivières et plans d'eau
-  Cours d'eau
-  PARCELLE
-  BATIMENT

**Informations  
géographiques**

Fond de plan  
Cadastré DGI 2022



0 50 100 150 200 m



**Réalisation**

Date : 01/06/2023

Cerema et DDTM

**Maitre d'ouvrage**

