


# Plan de Prévention des Risques submersion


## Carte réglementaire


--  
Commune de  
**Lanester**  
Planche 4/10


### Légende


#### Zonage réglementaire


 Constructible avec prescriptions


 Inconstructible sauf constructions en dents creuses et renouvellement urbain avec réduction de la vulnérabilité

 Inconstructible sauf renouvellement urbain avec réduction de la vulnérabilité et exceptions

 Inconstructible


 Zone militaire

 Emprise aléa 2100

 Emprise aléa 1000 ans

 Centre urbain

 Plan d'eau

 Bâtiments

### Informations géographiques

Fond de plan :  
Cadastré DGI 2022



0 50 100 150 200 m



### Maître d'ouvrage



### Réalisation

Date : 01/06/2023 - Cerema- DDTM

