






Plan de Prévention des Risques submersion




Carte réglementaire

Commune de Lanester
Planche 1/10

Légende

Zonage réglementaire

-  Constructible avec prescriptions
-  Inconstructible sauf constructions en dents creuses et renouvellement urbain avec réduction de la vulnérabilité
-  Inconstructible sauf renouvellement urbain avec réduction de la vulnérabilité et exceptions
-  Inconstructible
-  Zone militaire

-  Emprise aléa 2100
-  Emprise aléa 1000 ans
-  Centre urbain

-  Plan d'eau
-  Bâtiments

Informations géographiques

Fond de plan :
Cadastré DGI 2022



0 50 100 150 200 m



Maître d'ouvrage



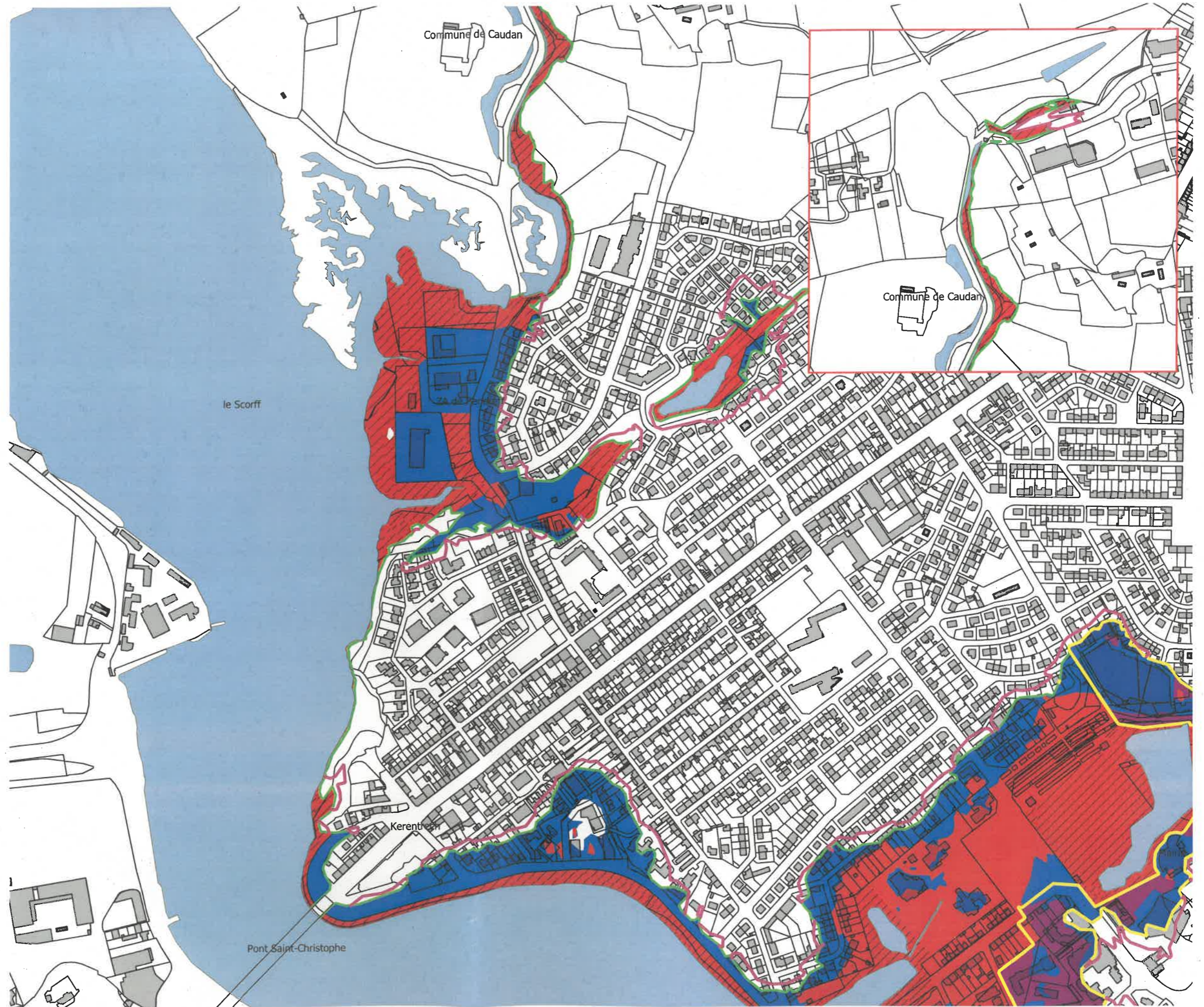
Liberté • Égalité • Fraternité
RÉPUBLIQUE FRANÇAISE

14 FEV. 2024

Date d'approbation par le préfet :

Pour le préfet, par délégation,
Signature du secrétaire général,

Stéphane JARLÉGAND




Plan de Prévention des Risques submersion




Carte réglementaire

**Commune de Lanester
Planche 2/10**

Légende

Zonage réglementaire

-  Constructible avec prescriptions
-  Inconstructible sauf constructions en dents creuses et renouvellement urbain avec réduction de vulnérabilité
-  Inconstructible sauf renouvellement urbain avec réduction de la vulnérabilité et exceptions
-  Inconstructible
-  Zone militaire

-  Emprise aléa 2100
-  Emprise aléa 1000 ans
-  Centre urbain

-  Plan d'eau
-  BATIMENT

Informations géographiques

Fond de plan : Cadastre
Géobretagne 2017



0 50 100 150 200 m



Maître d'ouvrage



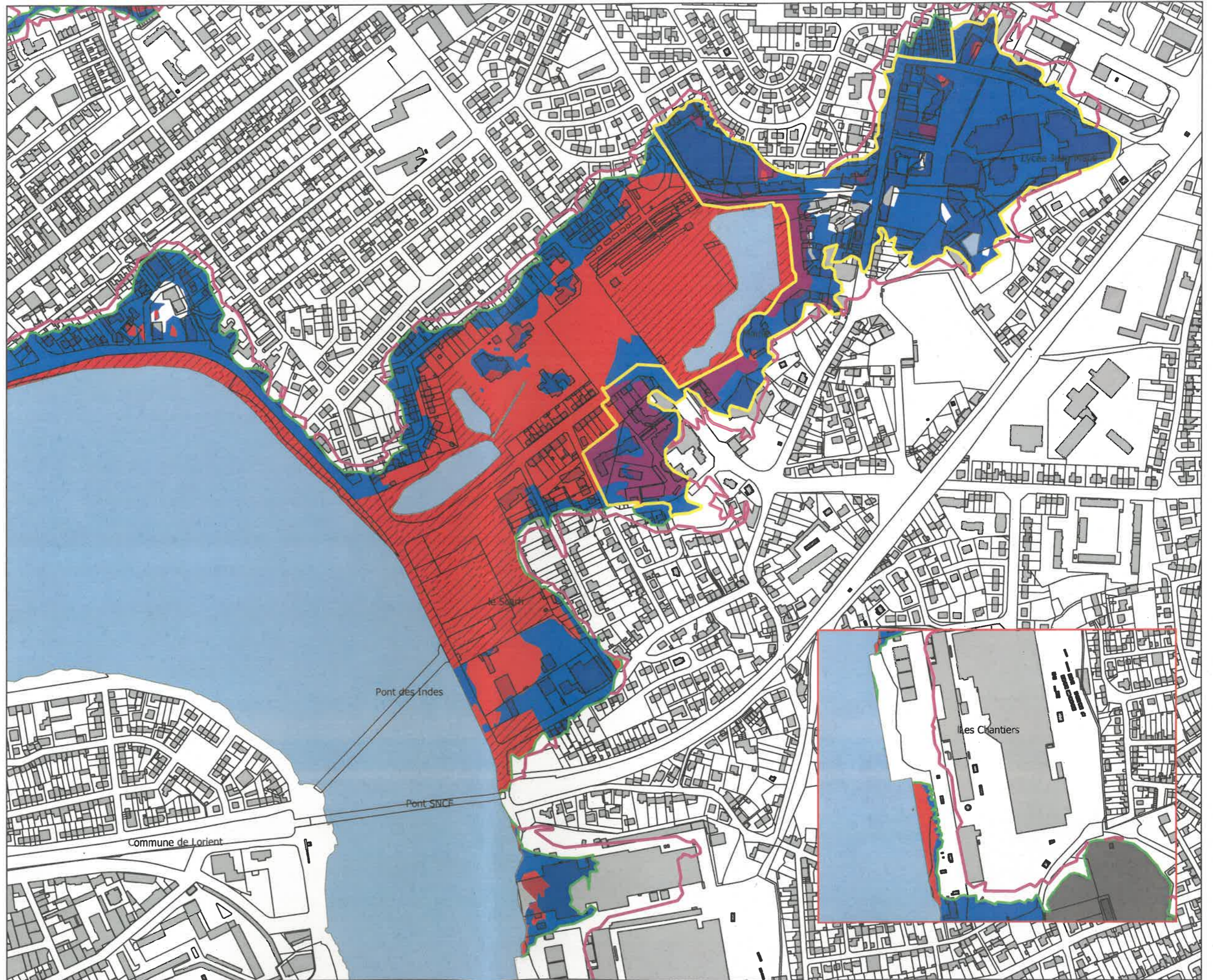
Liberté • Égalité • Fraternité
RÉPUBLIQUE FRANÇAISE

14 FEV. 2024

Date d'approbation par le préfet :

Signature :
Pour le préfet, par délégation,
Le secrétaire général,

Stéphane JARLÉGAND








Plan de Prévention des Risques submersion




Carte réglementaire

Commune de Lanester
Planche 3/10

Légende

Zonage réglementaire

-  Constructible avec prescriptions
-  Inconstructible sauf constructions en dents creuses et renouvellement urbain avec réduction de vulnérabilité
-  Inconstructible sauf renouvellement urbain avec réduction de la vulnérabilité et exceptions
-  Inconstructible
-  Zone militaire

-  Emprise aléa 2100
-  Emprise aléa 1000 ans
-  Centre urbain

-  Plan d'eau
-  BATIMENT

Informations géographiques

Fond de plan : Cadastre
Géobretagne 2017



0 50 100 150 200 m



Maître d'ouvrage

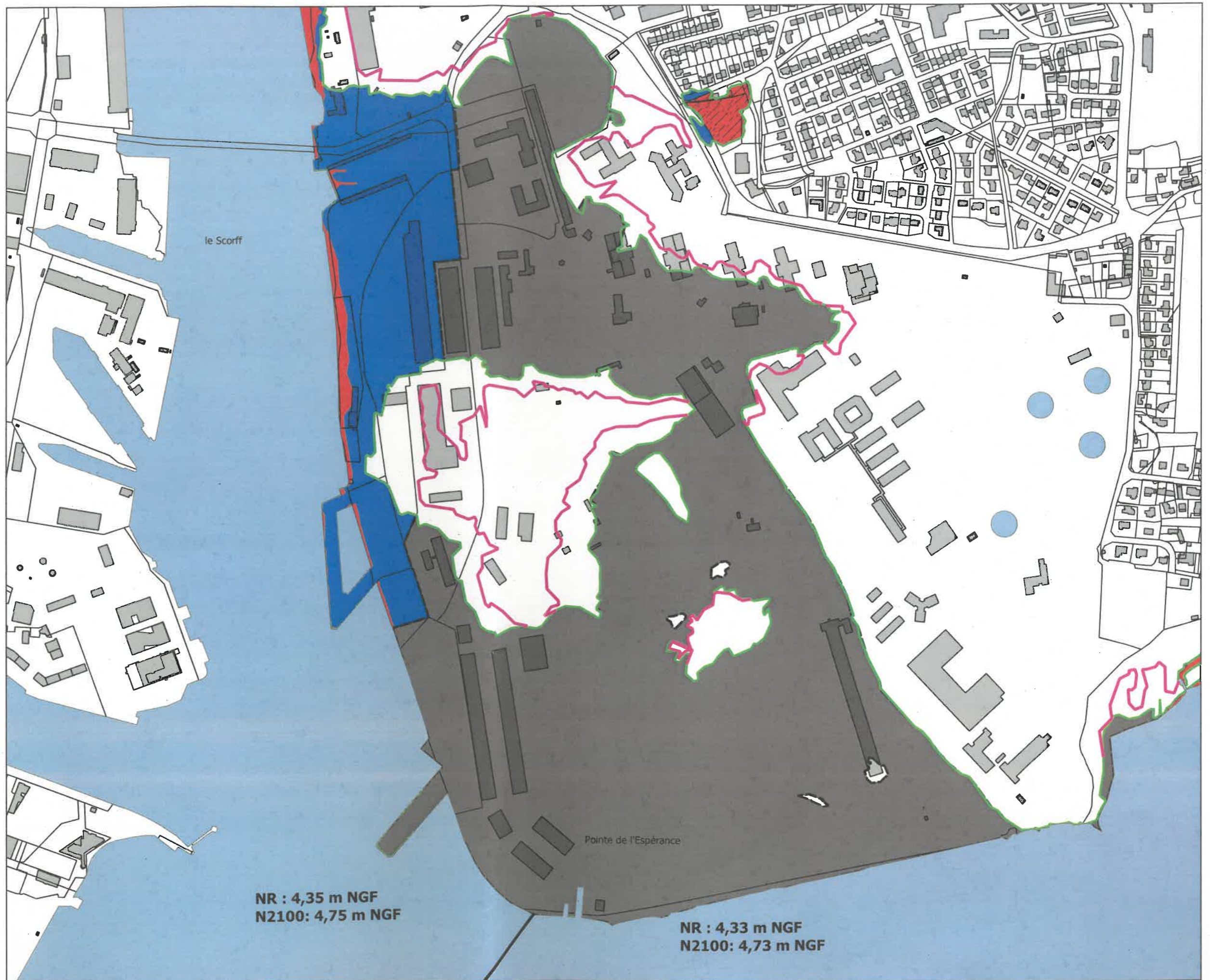


14 FEV. 2024

Date d'approbation par le préfet :

Signature Pour le préfet, par délégation,
Le secrétaire général,

Stéphane JARLÉGAND








Plan de Prévention des Risques submersion




Carte réglementaire

Commune de Lanester
Planche 4/10

Légende

Zonage réglementaire

-  Constructible avec prescriptions
-  Inconstructible sauf constructions en dents creues et renouvellement urbain avec réduction de vulnérabilité
-  Inconstructible sauf renouvellement urbain avec réduction de la vulnérabilité et exceptions
-  Inconstructible
-  Zone militaire

-  Emprise aléa 2100
-  Emprise aléa 1000 ans
-  Centre urbain

-  Plan d'eau
-  BATIMENT

Informations géographiques

Fond de plan : Cadastre
Géobretagne 2017



0 50 100 150 200 m



Maître d'ouvrage



Liberté • Égalité • Fraternité
RÉPUBLIQUE FRANÇAISE

14 FEV. 2024

Date d'approbation par le préfet :

Signature du préfet, par délégation,
Le secrétaire général,

Stéphane JARLÉGAND




Plan de Prévention des Risques submersion




Carte réglementaire

Commune de Lanester
Planche 5/10

Légende

Zonage réglementaire

-  Constructible avec prescriptions
-  Inconstructible sauf constructions en dents creuses et renouvellement urbain avec réduction de vulnérabilité
-  Inconstructible sauf renouvellement urbain avec réduction de la vulnérabilité et exceptions
-  Inconstructible
-  Zone militaire

-  Emprise aléa 2100
-  Emprise aléa 1000 ans
-  Centre urbain

-  Plan d'eau
-  BATIMENT

Informations géographiques

Fond de plan : Cadastre
Géobretagne 2017.



0 50 100 150 200 m



Maitre d'ouvrage



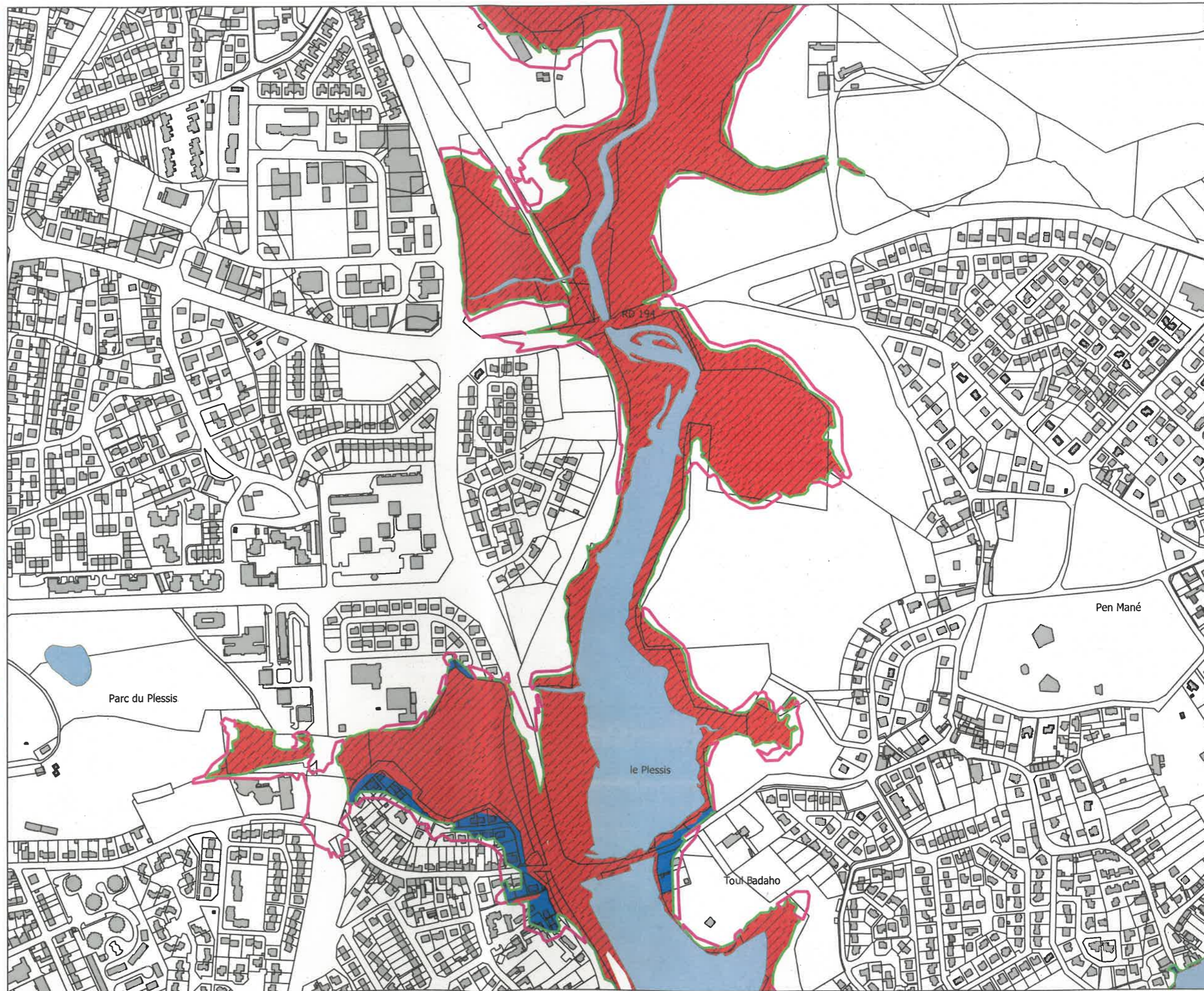
Liberté • Égalité • Fraternité
RÉPUBLIQUE FRANÇAISE

14 FEV. 2024

Date d'approbation par le préfet :

Signature :
Pour le préfet, par délégation,
Le secrétaire général,

Stéphane JARLÉGAND



Plan de Prévention des Risques submersion




Carte réglementaire

Commune de Lanester
Planche 6/10

Légende

Zonage réglementaire

-  Constructible avec prescriptions
-  Inconstructible sauf constructions en dents creuses et renouvellement urbain avec réduction vulnérabilité
-  Inconstructible sauf renouvellement urbain avec réduction de la vulnérabilité et exceptions
-  Inconstructible
-  Zone militaire

-  Emprise aléa 2100
-  Emprise aléa 1000 ans
-  Centre urbain

-  Plan d'eau
-  BATIMENT

Informations géographiques

Fond de plan : Cadastre
Géobretagne 2017



0 50 100 150 200 m



Maître d'ouvrage



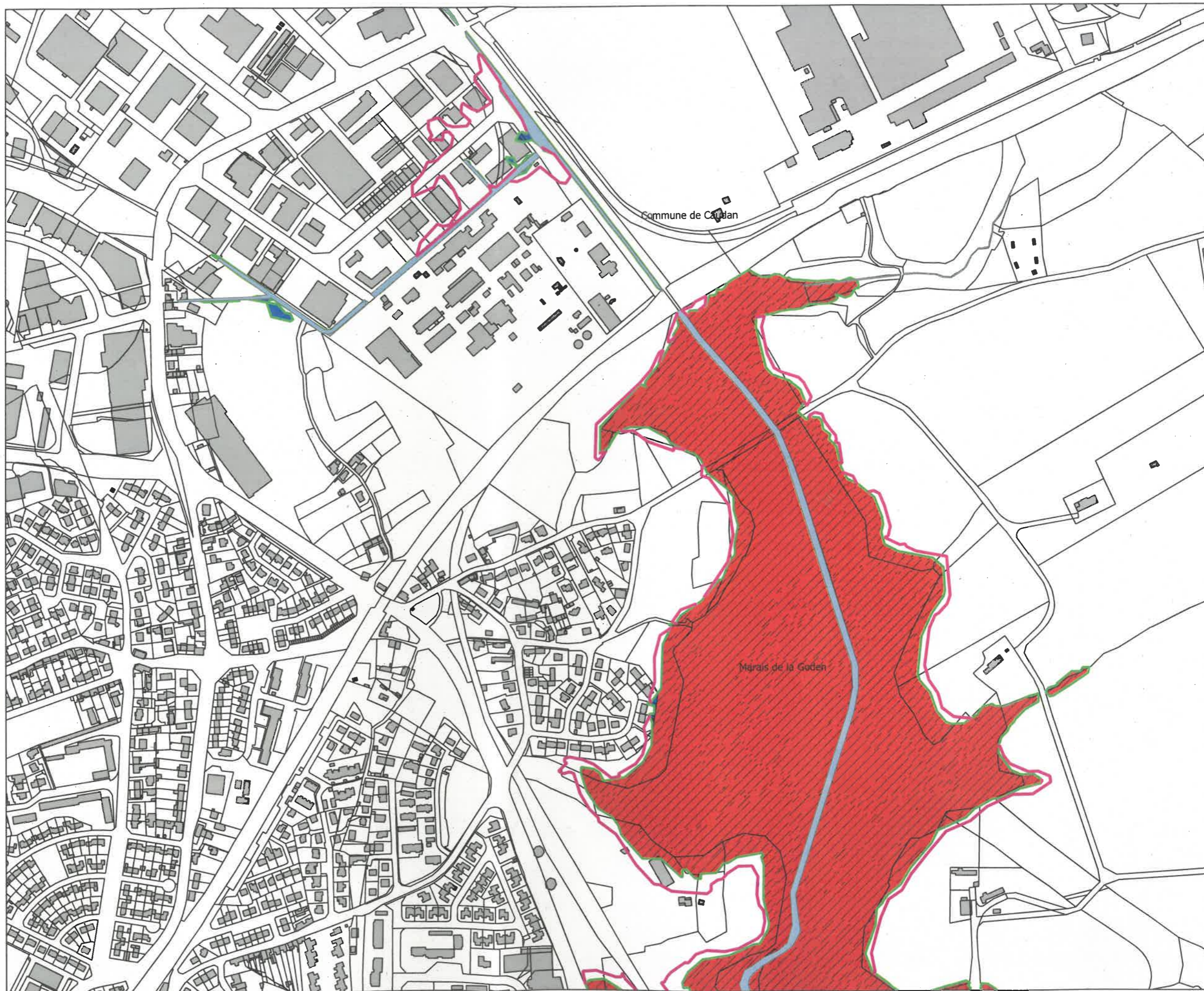
Liberté • Égalité • Fraternité
RÉPUBLIQUE FRANÇAISE

14 FEV. 2024

Date d'approbation par le préfet :

Signature le préfet, par délégation,
Le secrétaire général,

Stéphane JARLÉGAND








Plan de Prévention des Risques submersion




Carte réglementaire

**Commune de Lanester
Planche 7/10**

Légende

Zonage réglementaire

-  Constructible avec prescriptions
-  Inconstructible sauf constructions en dents creues et renouvellement urbain avec réduction de vulnérabilité
-  Inconstructible sauf renouvellement urbain avec réduction de la vulnérabilité et exceptions
-  Inconstructible
-  Zone militaire

-  Emprise aléa 2100
-  Emprise aléa 1000 ans
-  Centre urbain

-  Plan d'eau
-  BATIMENT

Informations géographiques

Fond de plan : Cadastre
Géobretagne 2017



0 50 100 150 200 m



Maître d'ouvrage



14 FEV. 2024

Date d'approbation par le préfet :

Signature : préfet, par délégation,
Le secrétaire général,

Stéphane JARLÉGAND



Plan de Prévention des Risques submersion




Carte réglementaire

Commune de Lanester
Planche 8/10

Légende

Zonage réglementaire

-  Constructible avec prescriptions
-  Inconstructible sauf constructions en dents creuses et renouvellement urbain avec réduction vulnérabilité
-  Inconstructible sauf renouvellement urbain avec réduction de la vulnérabilité et exceptions
-  Inconstructible
-  Zone militaire

-  Emprise aléa 2100
-  Emprise aléa 1000 ans
-  Centre urbain

-  Plan d'eau
-  Bâtiments

Informations géographiques

Fond de plan :
Cadastré DGI 2022



0 50 100 150 200 m



Maître d'ouvrage



Liberté • Égalité • Fraternité
RÉPUBLIQUE FRANÇAISE

14 FEV. 2024

Date d'approbation par le préfet :

Signature :
Pour le préfet, par délégation,
Le secrétaire général,

Stéphane JARLÉGAND








Plan de Prévention des Risques submersion




Carte réglementaire

Commune de Lanester
Planche 9/10

Légende

Zonage réglementaire

-  Constructible avec prescriptions
-  Inconstructible sauf constructions en dents creuses et renouvellement urbain avec réduction vulnérabilité
-  Inconstructible sauf renouvellement urbain avec réduction de la vulnérabilité et exceptions
-  Inconstructible
-  Zone militaire

-  Emprise aléa 2100
-  Emprise aléa 1000 ans
-  Centre urbain

-  Plan d'eau
-  Bâtiments

Informations géographiques

Fond de plan :
Cadastré DGI 2022



0 50 100 150 200 m



Maître d'ouvrage



Liberté • Égalité • Fraternité
RÉPUBLIQUE FRANÇAISE

14 FEV. 2024

Date d'approbation par le préfet :

Signature préfet, par délégation,
Le secrétaire général,

Stéphane JARLÉGAND








Plan de Prévention des Risques submersion




Carte réglementaire

Commune de Lanester
Planche 10/10

Légende

Zonage réglementaire

-  Constructible avec prescriptions
-  Inconstructible sauf constructions en dents creuses et renouvellement urbain avec réduction de vulnérabilité
-  Inconstructible sauf renouvellement urbain avec réduction de la vulnérabilité et exceptions
-  Inconstructible
-  Zone militaire

-  Emprise aléa 2100
-  Emprise aléa 1000 ans
-  Centre urbain

-  Plan d'eau
-  Bâtiments

Informations géographiques

Fond de plan :
Cadastré DGI 2022



0 50 100 150 200 m



Maître d'ouvrage



Liberté • Égalité • Fraternité
RÉPUBLIQUE FRANÇAISE

14 FEV. 2024

Date d'approbation par le préfet :

Signature :
Pour le préfet, par délégation,
Le secrétaire général,

Stéphane JARLÉGAND

